

Утверждена

(наименование документа об утверждении, включая наименования

органов государственной власти или органов местного

самоуправления, принявших решение об утверждении схемы

или подписавших соглашение о перераспределении земельных участков)

от _____ № _____

**Схема расположения земельного участка или земельных участков
на кадастровом плане территории**

Условный номер земельного участка :ЗУ1

(указывается в случае, если предусматривается образование двух и более земельных участков)

Площадь земельного участка 19416 м²

(указывается проектная площадь образуемого земельного участка, вычисленная с использованием технологических и программных средств, в том числе размещенных на официальном сайте федерального органа исполнительной власти, уполномоченного Правительством Российской Федерации на осуществление государственного кадастрового учета, государственной регистрации прав, ведение Единого государственного реестра недвижимости и предоставление сведений, содержащихся в Едином государственном реестре недвижимости, в информационно-телекоммуникационной сети "Интернет" (далее - официальный сайт), с округлением до 1 квадратного метра. Указанное значение площади земельного участка может быть уточнено при проведении кадастровых работ не более чем на десять процентов)

**Обозначение характерных точек
границ**

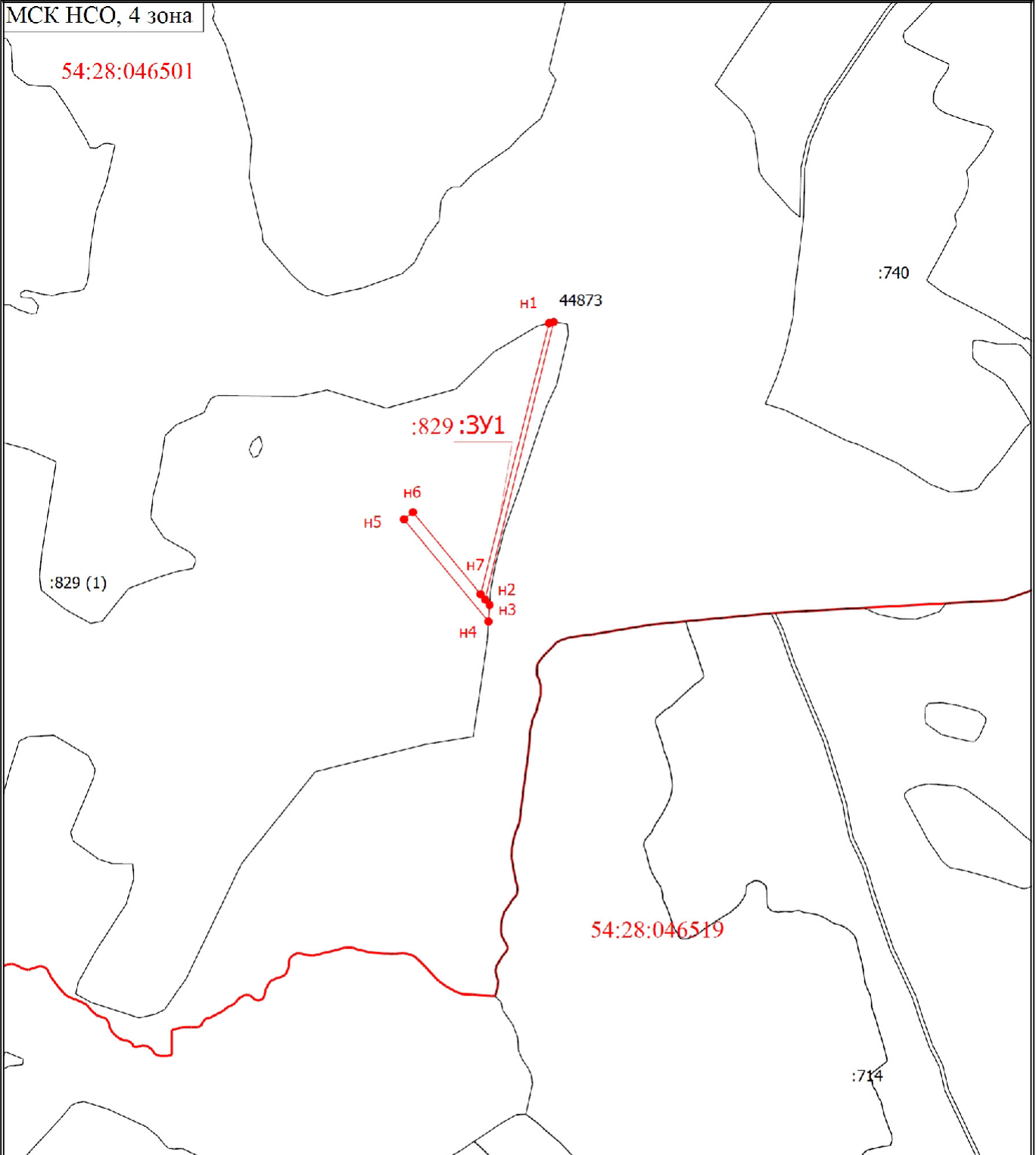
Координаты, м

(указываются в случае подготовки схемы расположения земельного участка с использованием технологических и программных средств, в том числе размещенных на официальном сайте. Значения координат, полученные с использованием указанных технологических и программных средств, указываются с округлением до 0,01 метра)

	X		Y
	1	2	3
1	1	398264.15	4200603.83
44873	2	398267.35	4200616.40
2	3	397540.42	4200436.55
3	4	397526.09	4200448.37
4	5	397482.56	4200445.58
5	6	397750.53	4200224.34
6	7	397768.86	4200247.94
7	1	397554.13	4200425.23
1	1	398264.15	4200603.83







Схема расположения земельного участка или земельных участков на кадастровом плане территории

МСК НСО, 4 зона



Масштаб 1:15000

Условные обозначения

- | | | | |
|---|---|--|--|
|  | - Часть границы, местоположение которой определено при выполнении кадастровых работ |  | - Обозначение характерной точки, местоположение которой не изменилось или было уточнено |
| H1 | - Обозначение новой характерной точки |  | - Часть границы, сведения ЕГРН о которой позволяют однозначно определить ее положение на местности |
|  | - Характерная точка границы земельного участка, сведения о которой отсутствуют в ЕГРН | :3У1 | - Образуемый земельный участок |
| :829 (1) | - Обозначение контура земельного участка |  | - Граница кадастрового квартала |
|  | - Граница зоны с особыми условиями | 54:28:046501 | - Номер кадастрового квартала |