

Утверждена

(наименование документа об утверждении, включая наименования

органов государственной власти или органов местного

самоуправления, принявших решение об утверждении схемы

или подписавших соглашение о перераспределении земельных участков)

от

№

**Схема расположения земельного участка или земельных участков
на кадастровом плане территории****Условный номер земельного участка :ЗУ1**

(указывается в случае, если предусматривается образование двух и более земельных участков)

Площадь земельного участка 52091 м²

(указывается проектная площадь образуемого земельного участка, вычисленная с использованием технологических и программных средств, в том числе размещенных на официальном сайте федерального органа исполнительной власти, уполномоченного Правительством Российской Федерации на осуществление государственного кадастрового учета, государственной регистрации прав, ведение Единого государственного реестра недвижимости и предоставление сведений, содержащихся в Едином государственном реестре недвижимости, в информационно-телекоммуникационной сети "Интернет" (далее - официальный сайт), с округлением до 1 квадратного метра. Указанное значение площади земельного участка может быть уточнено при проведении кадастровых работ не более чем на десять процентов)

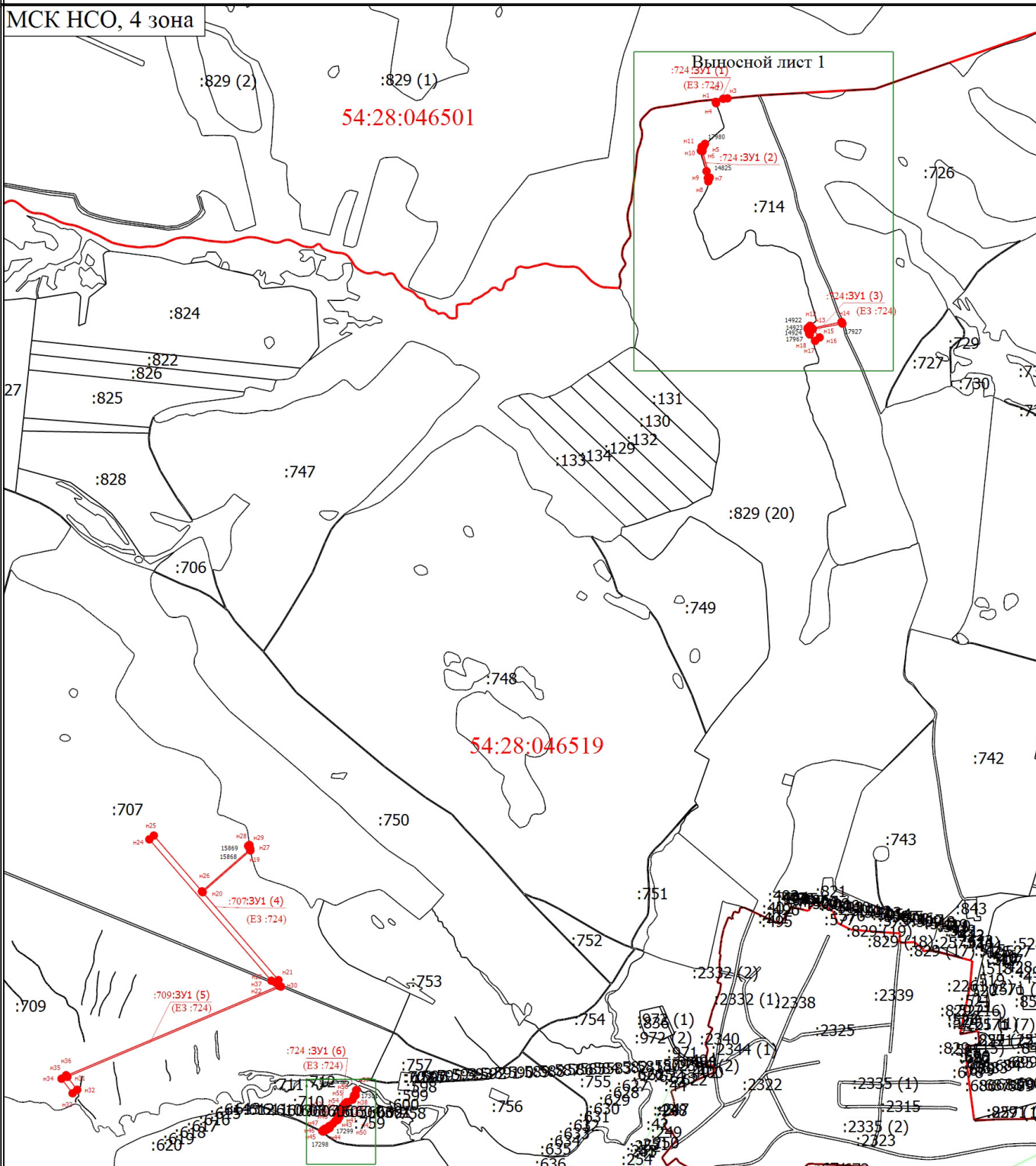
| Обозначение характерных точек границ | Координаты, м | |
|---|--|------------|
| | (указываются в случае подготовки схемы расположения земельного участка с использованием технологических и программных средств, в том числе размещенных на официальном сайте. Значения координат, полученные с использованием указанных технологических и программных средств, указываются с округлением до 0,01 метра) | |
| | X | Y |
| 1 | 2 | 3 |
| :ЗУ1(1) | | |
| 1 | 397471.17 | 4200965.03 |
| 2 | 397487.29 | 4201004.07 |
| 3 | 397489.36 | 4201026.11 |
| 4 | 397464.67 | 4200966.74 |
| 1 | 397471.17 | 4200965.03 |
| :ЗУ1(2) | | |
| 17980 | 397252.84 | 4200909.31 |
| 5 | 397238.86 | 4200901.08 |
| 6 | 397215.09 | 4200896.32 |
| 7 | 397077.22 | 4200934.35 |
| 8 | 397057.32 | 4200926.49 |
| 9 | 397074.97 | 4200924.28 |
| 14825 | 397110.56 | 4200917.06 |
| 10 | 397216.94 | 4200887.87 |
| 11 | 397237.50 | 4200891.98 |
| 17980 | 397252.84 | 4200909.31 |
| :ЗУ1(3) | | |

| Обозначение характерных точек границ | Координаты, м (указываются в случае подготовки схемы расположения земельного участка с использованием технологических и программных средств, в том числе размещенных на официальном сайте. Значения координат, полученные с использованием указанных технологических и программных средств, указываются с округлением до 0,01 метра) | |
|---|---|------------|
| | X | Y |
| 1 | 2 | 3 |
| 12 | 396305.71 | 4201455.94 |
| 13 | 396293.06 | 4201466.39 |
| 14 | 396325.83 | 4201620.04 |
| 17927 | 396316.94 | 4201624.57 |
| 15 | 396287.91 | 4201470.64 |
| 16 | 396245.24 | 4201505.87 |
| 17 | 396226.92 | 4201482.27 |
| 18 | 396260.17 | 4201454.82 |
| 17967 | 396266.40 | 4201450.88 |
| 14924 | 396282.25 | 4201448.30 |
| 14923 | 396289.63 | 4201443.14 |
| 14922 | 396294.05 | 4201443.51 |
| 12 | 396305.71 | 4201455.94 |
| :3У1(4) | | |
| 15868 | 393599.59 | 4198538.17 |
| 15869 | 393586.32 | 4198541.49 |
| 19 | 393575.07 | 4198543.28 |
| 20 | 393357.76 | 4198294.79 |
| 21 | 392900.07 | 4198689.43 |
| 22 | 392887.68 | 4198674.67 |
| 23 | 392896.84 | 4198652.65 |
| 24 | 393632.89 | 4198017.16 |
| 25 | 393652.61 | 4198040.57 |
| 26 | 393362.31 | 4198290.88 |
| 27 | 393581.24 | 4198541.23 |
| 28 | 393598.50 | 4198531.20 |
| 29 | 393603.93 | 4198538.17 |
| 15868 | 393599.59 | 4198538.17 |
| :3У1(5) | | |
| 30 | 392866.42 | 4198702.32 |
| 31 | 392396.58 | 4197590.46 |
| 32 | 392329.41 | 4197641.70 |
| 33 | 392311.21 | 4197617.85 |
| 34 | 392387.05 | 4197559.99 |
| 35 | 392405.25 | 4197583.84 |
| 36 | 392403.14 | 4197585.45 |
| 37 | 392870.72 | 4198691.95 |
| 30 | 392866.42 | 4198702.32 |

| Обозначение характерных точек границ | Координаты, м (указываются в случае подготовки схемы расположения земельного участка с использованием технологических и программных средств, в том числе размещенных на официальном сайте. Значения координат, полученные с использованием указанных технологических и программных средств, указываются с округлением до 0,01 метра) | |
|--------------------------------------|---|------------|
| | X | Y |
| 1 | 2 | 3 |
| :3У1(6) | | |
| 17301 | 392300.75 | 4199090.74 |
| 38 | 392277.95 | 4199074.82 |
| 39 | 392250.98 | 4199043.27 |
| 40 | 392235.68 | 4199030.84 |
| 41 | 392216.78 | 4199017.57 |
| 42 | 392187.20 | 4199006.07 |
| 43 | 392172.33 | 4198998.09 |
| 17299 | 392129.63 | 4198955.48 |
| 44 | 392121.93 | 4198941.05 |
| 17298 | 392112.04 | 4198922.51 |
| 45 | 392114.71 | 4198916.83 |
| 46 | 392121.75 | 4198923.46 |
| 47 | 392127.79 | 4198932.40 |
| 48 | 392140.79 | 4198953.20 |
| 49 | 392152.51 | 4198972.06 |
| 50 | 392166.39 | 4198984.60 |
| 51 | 392191.79 | 4198997.60 |
| 52 | 392224.71 | 4199011.28 |
| 53 | 392243.25 | 4199024.29 |
| 54 | 392255.82 | 4199034.51 |
| 55 | 392265.52 | 4199044.88 |
| 56 | 392300.19 | 4199082.80 |
| 57 | 392327.59 | 4199093.59 |
| 17301 | 392300.75 | 4199090.74 |

Схема расположения земельного участка или земельных участков на кадастровом плане территории

МСК НСО, 4 зона



Масштаб 1:30000

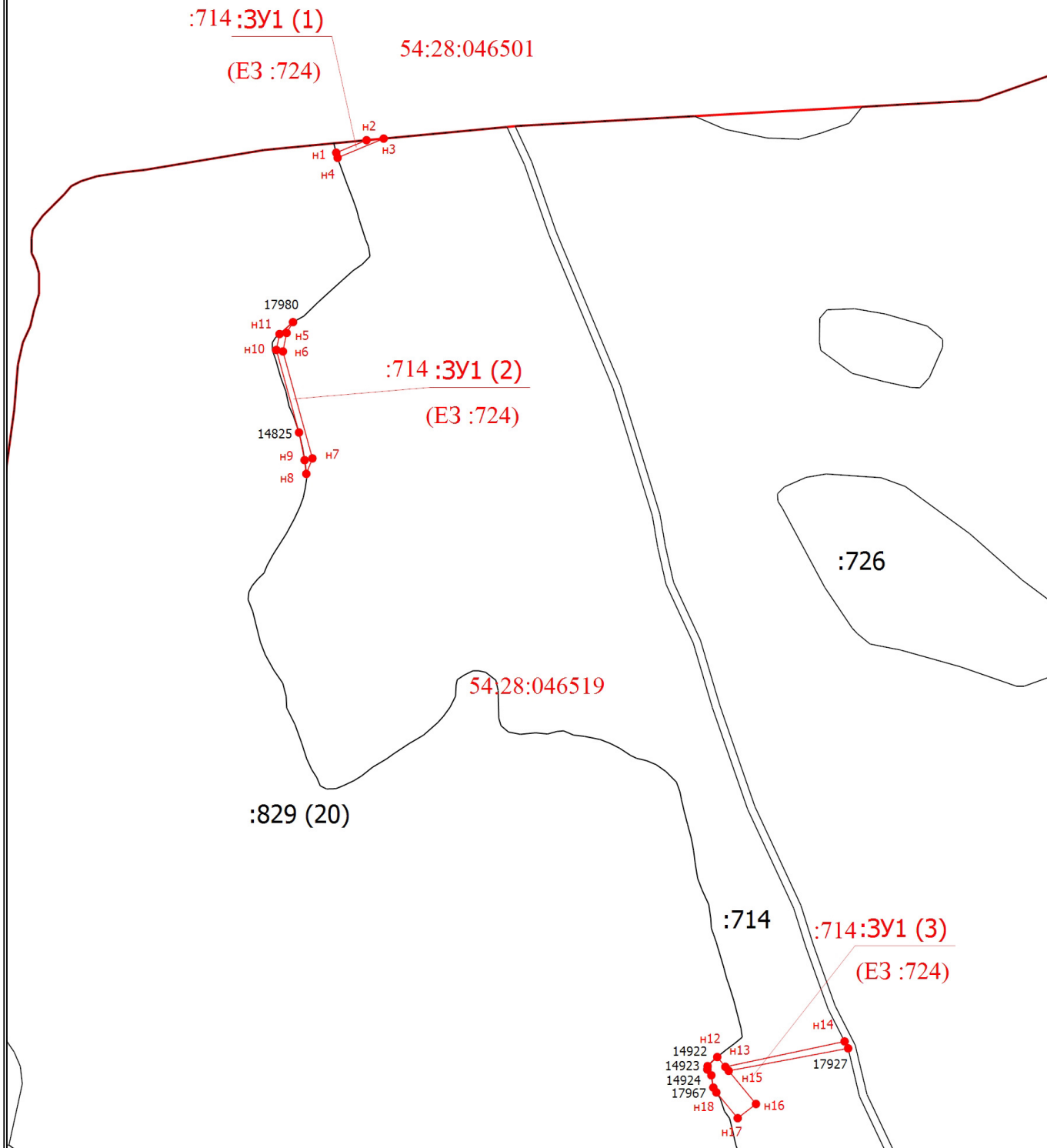
Условные обозначения

- | | | | |
|---------------------|---|-----------------|--|
| | - Часть границы, местоположение которой определено при выполнении кадастровых работ | 29 | - Обозначение характерной точки, местоположение которой не изменилось или было уточнено |
| h1 | - Обозначение новой характерной точки | | - Часть границы, сведения ЕГРН о которой позволяют однозначно определить ее положение на местности |
| | - Характерная точка границы земельного участка, сведения о которой отсутствуют в ЕГРН | :3Y1 (1) | - Образующий контур земельного участка |
| :2261 (1) | - Обозначение контура земельного участка | | - Граница кадастрового квартала |
| 54:28:046501 | - Номер кадастрового квартала | | |

Схема расположения земельного участка или земельных участков на кадастровом плане территории

Выносной лист 1

МСК НСО, 4 зона



Масштаб 1:7500

Условные обозначения

— Часть границы, местоположение которой определено при выполнении кадастровых работ

n1 - Обозначение новой характерной точки

:3У1 (1) - Образуемый контур земельного участка

— Граница кадастрового квартала

29

•

:829 (20)

54:28:046501

- Обозначение характерной точки, местоположение которой не изменилось или было уточнено

- Характерная точка границы земельного участка, сведения о которой отсутствуют в ЕГРН

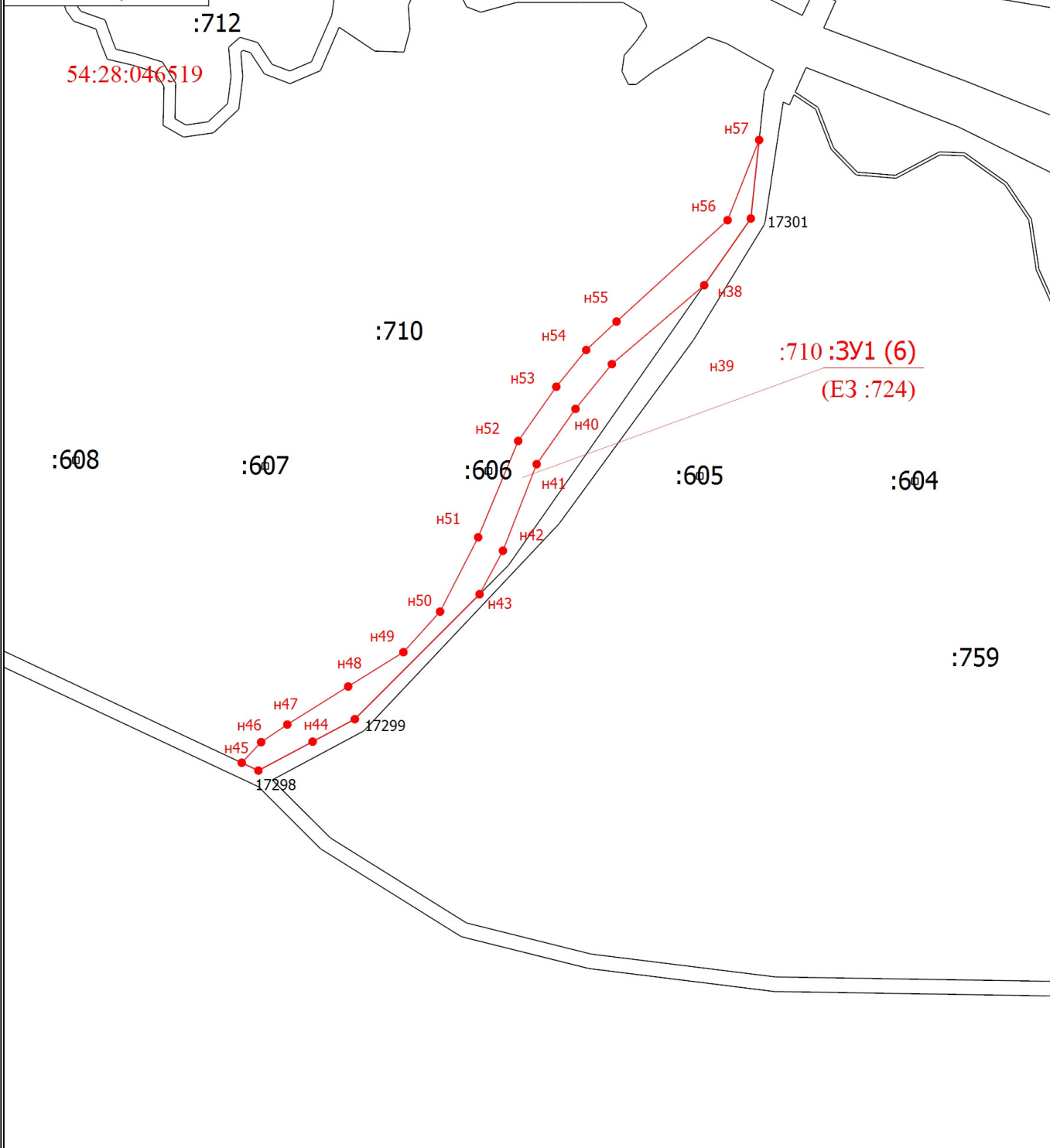
- Обозначение контура земельного участка

- Номер кадастрового квартала

Схема расположения земельного участка или земельных участков на кадастровом плане территории

Выносной лист 2

МСК НСО, 4 зона



Масштаб 1:2000

Условные обозначения

- | | | | |
|-------------|---|---------------------|--|
| | - Часть границы, местоположение которой определено при выполнении кадастровых работ | 29 | - Обозначение характерной точки, местоположение которой не изменилось или было уточнено |
| н1 | - Обозначение новой характерной точки | | - Часть границы, сведения ЕГРН о которой позволяют однозначно определить ее положение на местности |
| | - Характерная точка границы земельного участка, сведения о которой отсутствуют в ЕГРН | :3У1 (6) | - Образующий контур земельного участка |
| :604 | - Кадастровый номер земельного участка | 54:28:046519 | - Номер кадастрового квартала |